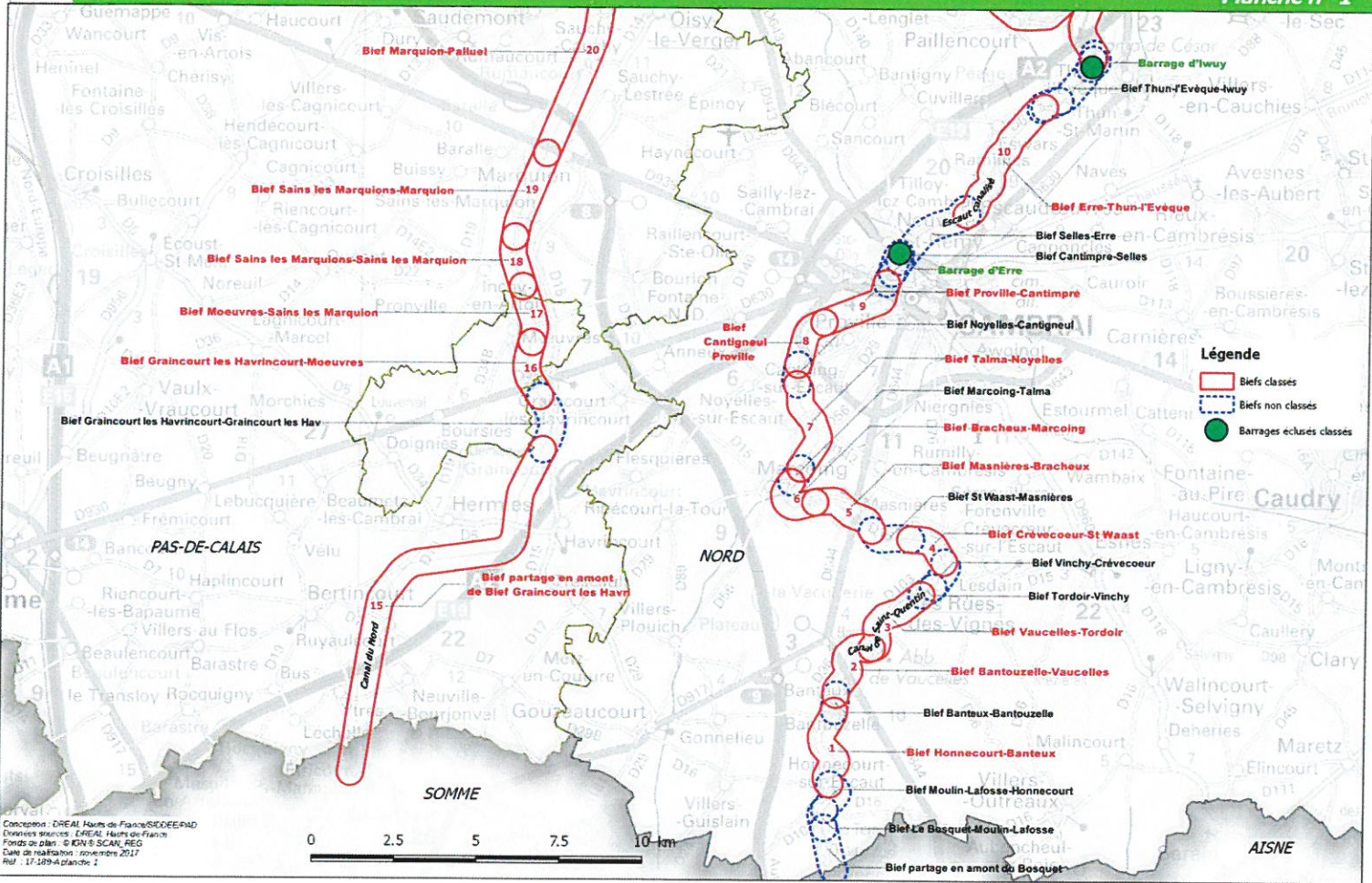


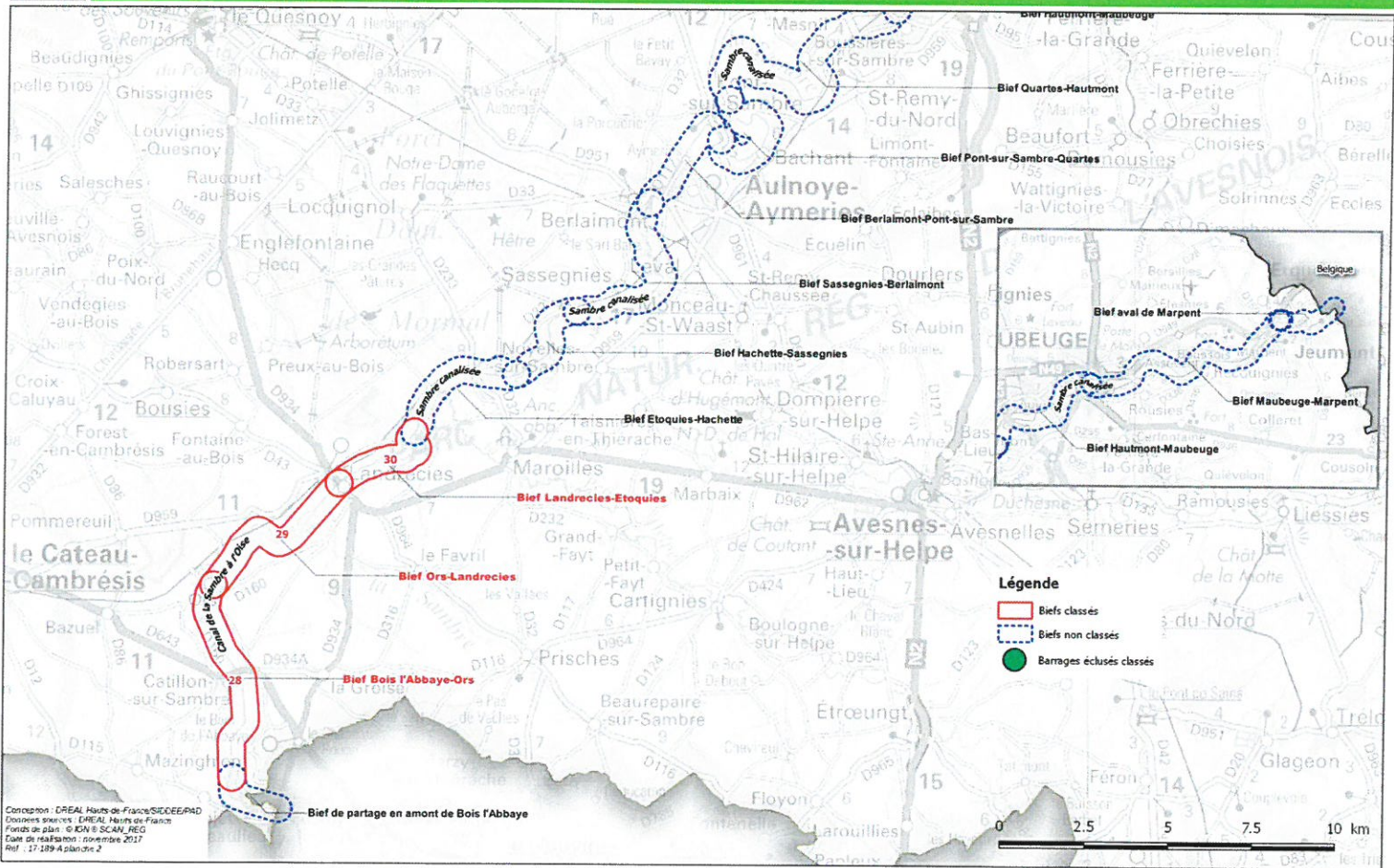


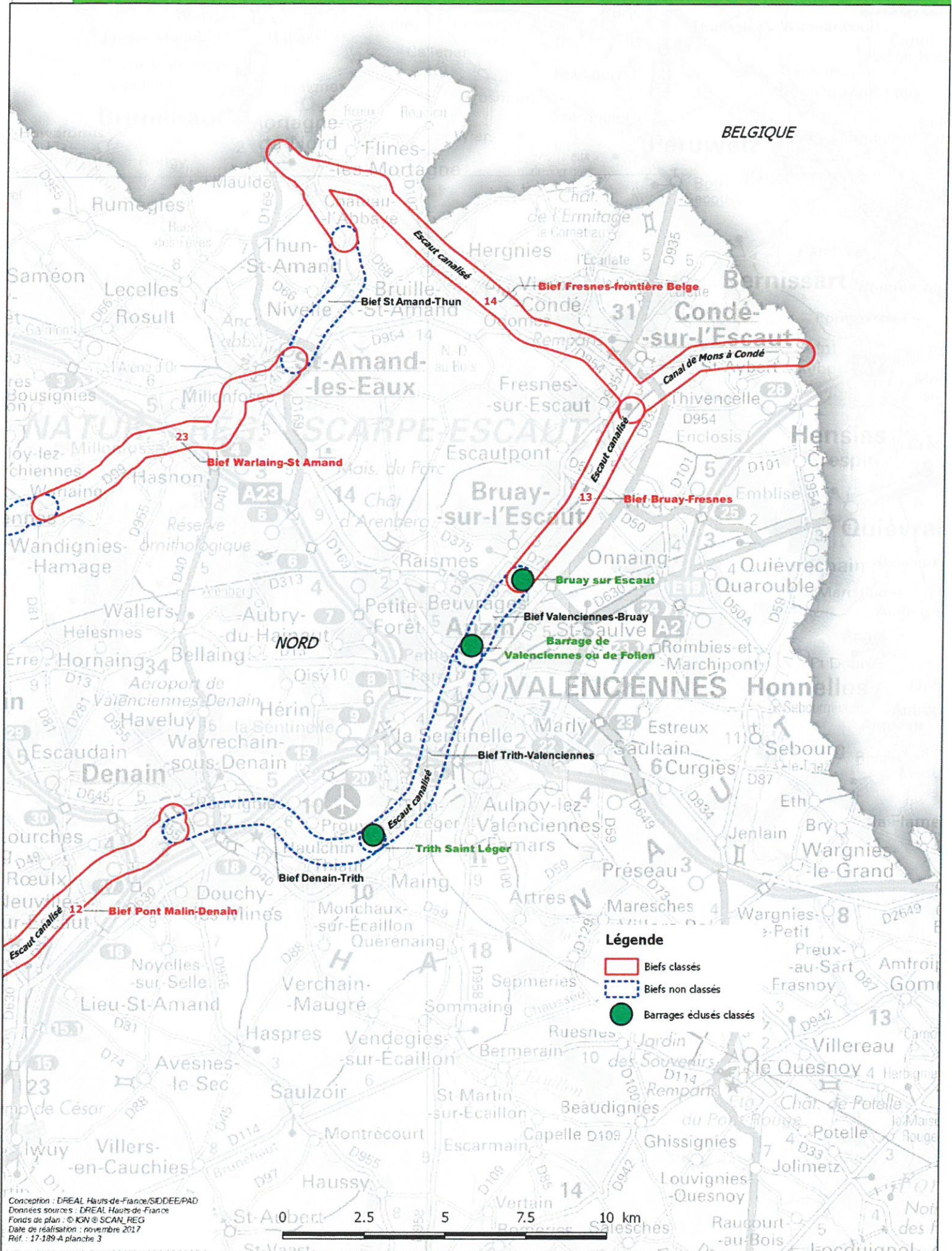
Région Hauts-de-France

Classement au titre de la sécurité des ouvrages hydrauliques (décret 2015-526 du 12 mai 2015) du réseau navigable du Nord et du Pas-de-Calais confié à VNF

Planche n° 1







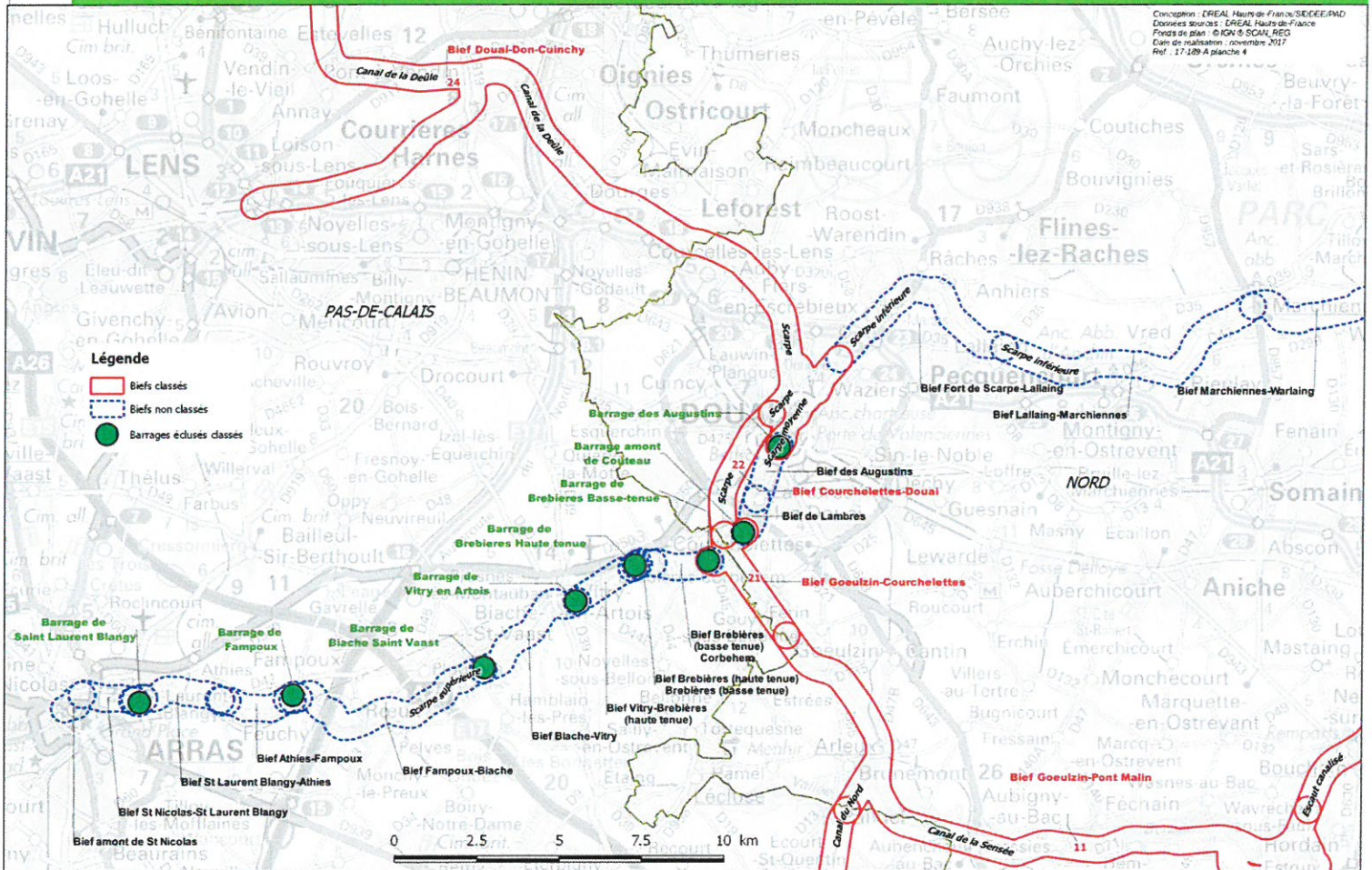


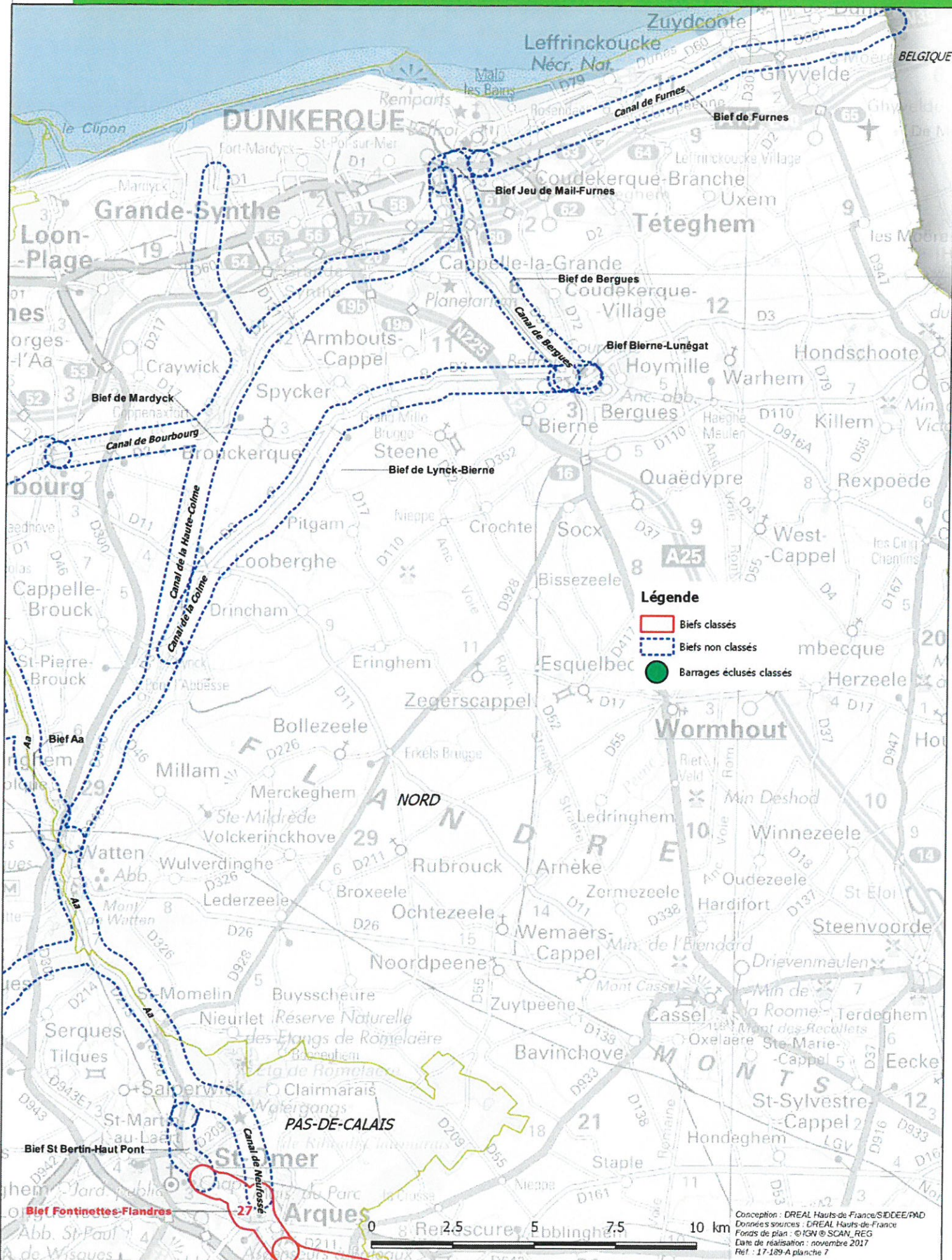
Région Hauts-de-France

Classement au titre de la sécurité des ouvrages hydrauliques(décret 2015-526 du 12 mai 2015) du réseau navigable du Nord et du Pas-de-Calais confié à VNF

Planche n° 4

Conception : DREAL Hauts-de-France/SECEE/PAD
Données sources : DREAL Hauts-de-France
Fonds de plan : © IGN & SCAL, REG
Date de réalisation : novembre 2017
Ref. 17.189 A planche 4



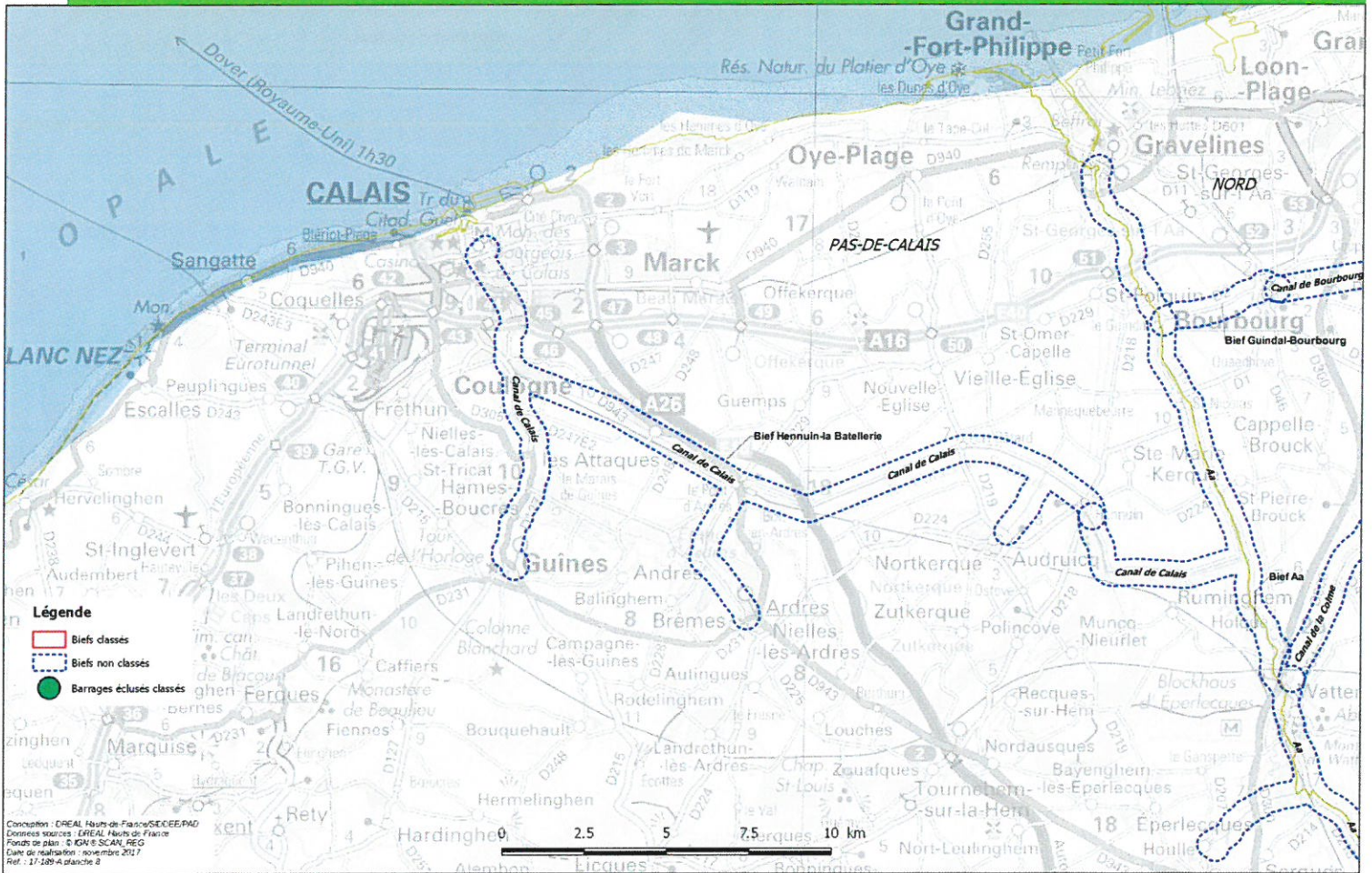




Région Hauts-de-France

Classement au titre de la sécurité des ouvrages hydrauliques (décret 2015-526 du 12 mai 2015) du réseau navigable du Nord et du Pas-de-Calais confié à VNF

Planche n° 8



Conception : DREAL Hauts-de-France/SECEP/PAI
Données sources : DREAL Hauts-de-France
Fonds de plan : © IGN/© SCAN, PEG
Date de réalisation : novembre 2017
Ref. : 17-189-A planche 8